佐久市の人口

地域を考える基礎的な条件となる人口について、年齢階級別に推移を概観します。

長野県佐久市

①人口推移

人口マップ>人口構成 → 「人口推移」

・総人口と年齢３区分別人口の推移を示しています。
・佐久市では2010年をピークに総人口は緩やかに減少する見込みです。
生産年齢人口は徐々に減る一方、老年人口は増加すると予想されます。

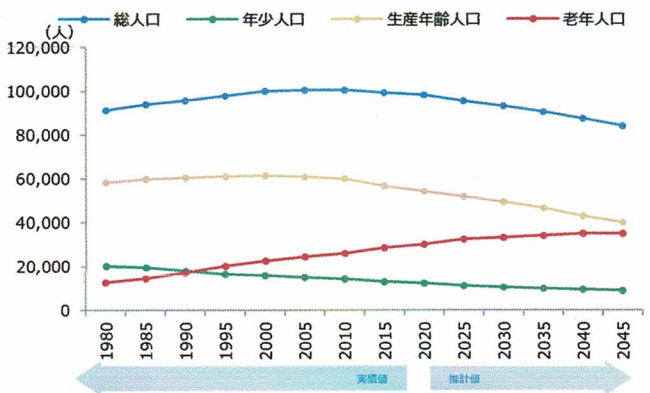

【出典】総務省「国勢調査」、国立社会保障・人口問題研究所「日本の地域別将来推計人口」
【注記】2025年以降は「国立社会保障・人口問題研究所」のデータ（平成30年3月公表）に基づく推計値。

②人口ピラミッド

人口マップ>人口構成 → 「人口ピラミッド」

・男女別・5歳階級別にピラミッドで表示しています。
・2020年時点では働き盛りの40～50代、及び60代の人口が多いが、2045年には65歳以上の老年人口が最も多くなると予想されています。

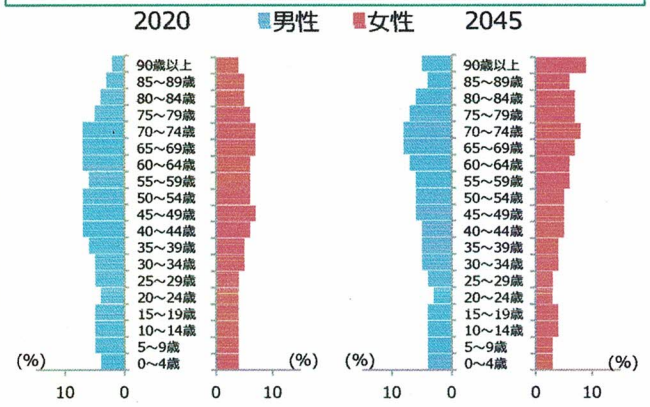

【出典】総務省「国勢調査」、国立社会保障・人口問題研究所「日本の地域別将来推計人口」
【注記】2025年以降は「国立社会保障・人口問題研究所」のデータ（平成30年3月公表）に基づく推計値。

③自然増減・社会増減の推移

人口マップ>人口増減 → 「グラフを表示」

・現在までの人口推移に「出生・死亡による自然増減」「転入・転出による社会増減」の2つの要因が与えた影響を確認できます。

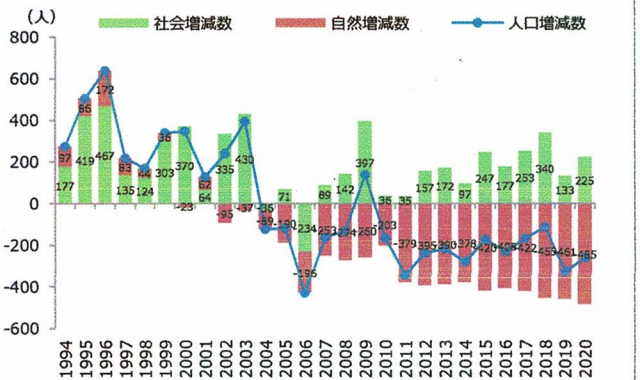

【出典】総務省「住民基本台帳に基づく人口、人口動態及び世帯数調査」再編加工
【注記】2012年までは年度データ、2013年以降は年次データ。2011年までは日本人のみ、2012年以降は外国人を含む数字。

④人口増減率の比較

人口マップ>人口増減 → （ダウンロードデータより作成）

・人口増減率について、佐久市の水準を把握することができます。
・2015年から2020年の5年間の人口増減の状況について、近隣他市町村と佐久市を比較しています。

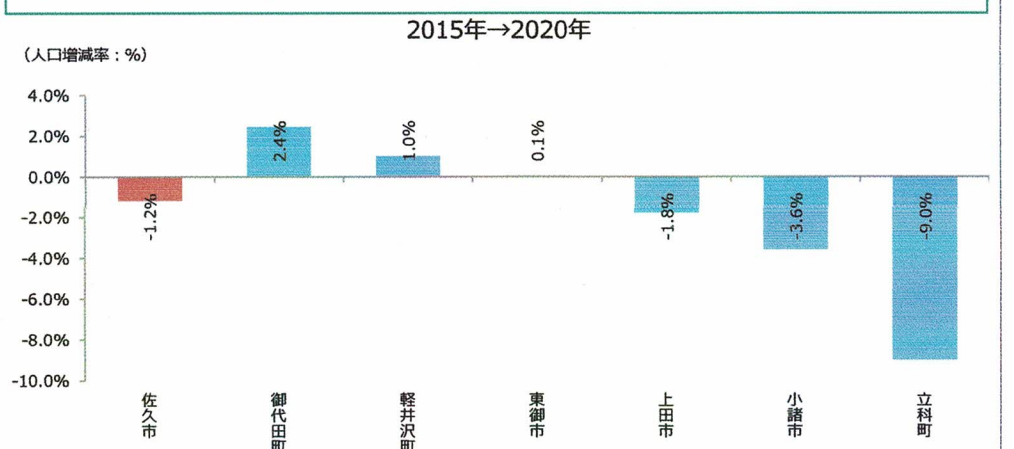

【出典】総務省「国勢調査」、国立社会保障・人口問題研究所「日本の地域別将来推計人口」

⑤高齢化率の比較

人口マップ>人口構成 → （ダウンロードデータより作成）

・高齢化率について、佐久市の水準を把握することができます。
・高齢化の状況について、近隣市町村との比較により、佐久市の立ち位置を確認できます。

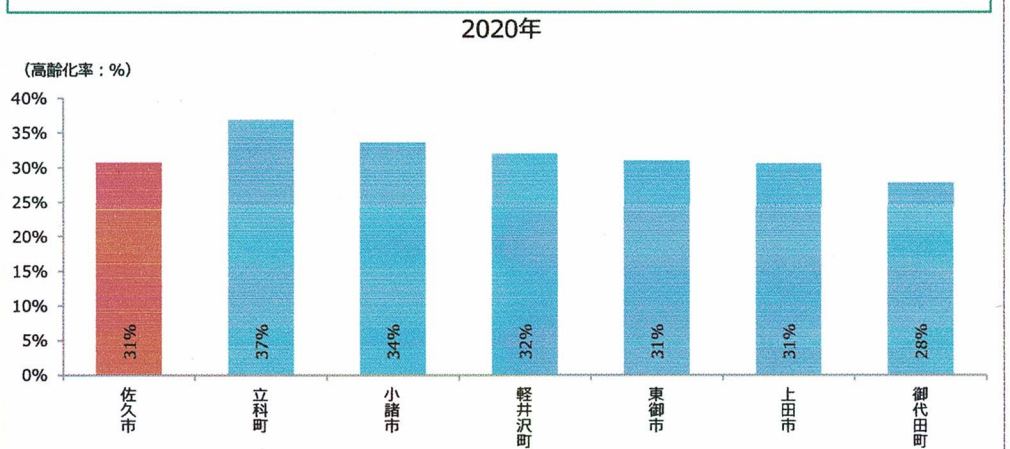

【出典】総務省「国勢調査」、国立社会保障・人口問題研究所「日本の地域別将来推計人口」

※表示対象データがない場合、グラフは作成されません。